

Îndrumător de completare

Prin această „Fișă de observații generale” avem posibilitatea de a raporta orice fel de date, informații relevante, în orice perioadă a anului. O putem folosi pentru notarea oricărei informații legată de vânturelul de seară sau cioara de semănătură. O putem completa cu observații colectate despre coloniile naturale sau artificiale, cuiburile perechilor solitare, sau despre păsări înșiși.

În cazul, în care aceste observații se referă la o locație anume, e important localizarea cât mai exactă al acesteia.

Punctul 1.: Se vor introduce datele locației. În rubrica *Acronym colonie* se va introduce codul acronym a coloniilor de cioară de semănătură, de coțofană, sau cele artificiale, compus din primele trei litere (fără diacritice!) a celei mai apropiate localități, respectiv denumirii locației (de ex. în cazul coloniei de la Livada de Bihor, Valea Alceului acesta va fi *livalc*), coloniile artificiale și naturale din aceeași locație fiind separate de câte o literă „A” – de la artificial, sau „N” – de la natural, atașate la capătul acronymului, astfel în cazul de mai sus colonia de ciori de la Livada de Bihor va putea fi descrisă prin acronymul LIVALCN.

În rubrica *Cod UTM* se va introduce codul (compus din 6 cifre) celui careu UTM 2x2 km, unde se află locația propriu zisă. Cei care solicită hărți cu grilă UTM, sunt rugați să se adreseze către Biroul de proiect LIFE (*Agenția pentru Protecția Mediului, Compartimentul Protecția Naturii, 410464 Oradea, Bdul Dacia nr. 25/A, Tel/fax: 0259/444-590, E-mail: life_vespertinus@apmbh.ro*)!

Punctul 2.: Se solicită introducerea numelui și adresei de contact (nr. de telefon, adresă poștală, adresă e-mail) celui, care a raportat/efectuat observațiile.

Punctul 3.: Se notează data, perioada și mijloacele observației, respectiv circumstanțele meteo.

Punctul 4.: Aici se vor introduce observațiile propriu zise, care au avut loc în data și locația precizată. Avem posibilitatea să introducem orice fel de informații, pe care le considerăm importante referitor la colonie, habitatele de hrănire, păsările observate (de ex. istoria coloniei, schimbările ce au avut loc în numărul perechilor cuibăritoare, cuiburi artificiale amplasate mai devreme, rate de ocupare a cuiburilor, etc.). Tot aici putem trece observațiile făcute în legătură cu hrănirea și comportamentul păsărilor în timpul concentrărilor de toamnă.




Trimiterea fișelor: Câte o copie a fiecărei fișe sa va trimite la sfârșitul lunii, în care fișa a fost completată, către coordonatorul de proiect la adresa Biroului de proiect LIFE (*Agenția pentru Protecția Mediului, Comp. Protecția Naturii, 410464 Oradea, Bdul Dacia nr. 25/A, Tel/fax: 0259/444-590, E-mail: life_vespertinus@apmbh.ro*)!

Vă mulțumim!



FIȘĂ DE OBSERVAȚII GENERALE



1	Acronym localitate/denumire/colonie:	
Cod UTM:	Coordonate GPS : E _____, N _____.	
Proiecție coordonate GPS: <input type="checkbox"/> ST70 (România) <input type="checkbox"/> WGS84 <input type="checkbox"/> Altele:		
2	Numele celui care raportează:	
Numele observatorilor (în cazul în care diferă):		
Adresa de contact celui care raportează:		
3	Data (anul, luna, ziua):	Vremea:   
Începutul/sfârșitul observ. (ora, min):		—
Mijloace de observație: <input type="checkbox"/> binoclu <input type="checkbox"/> telescop Altele:		
4	Descrierea observațiilor:	